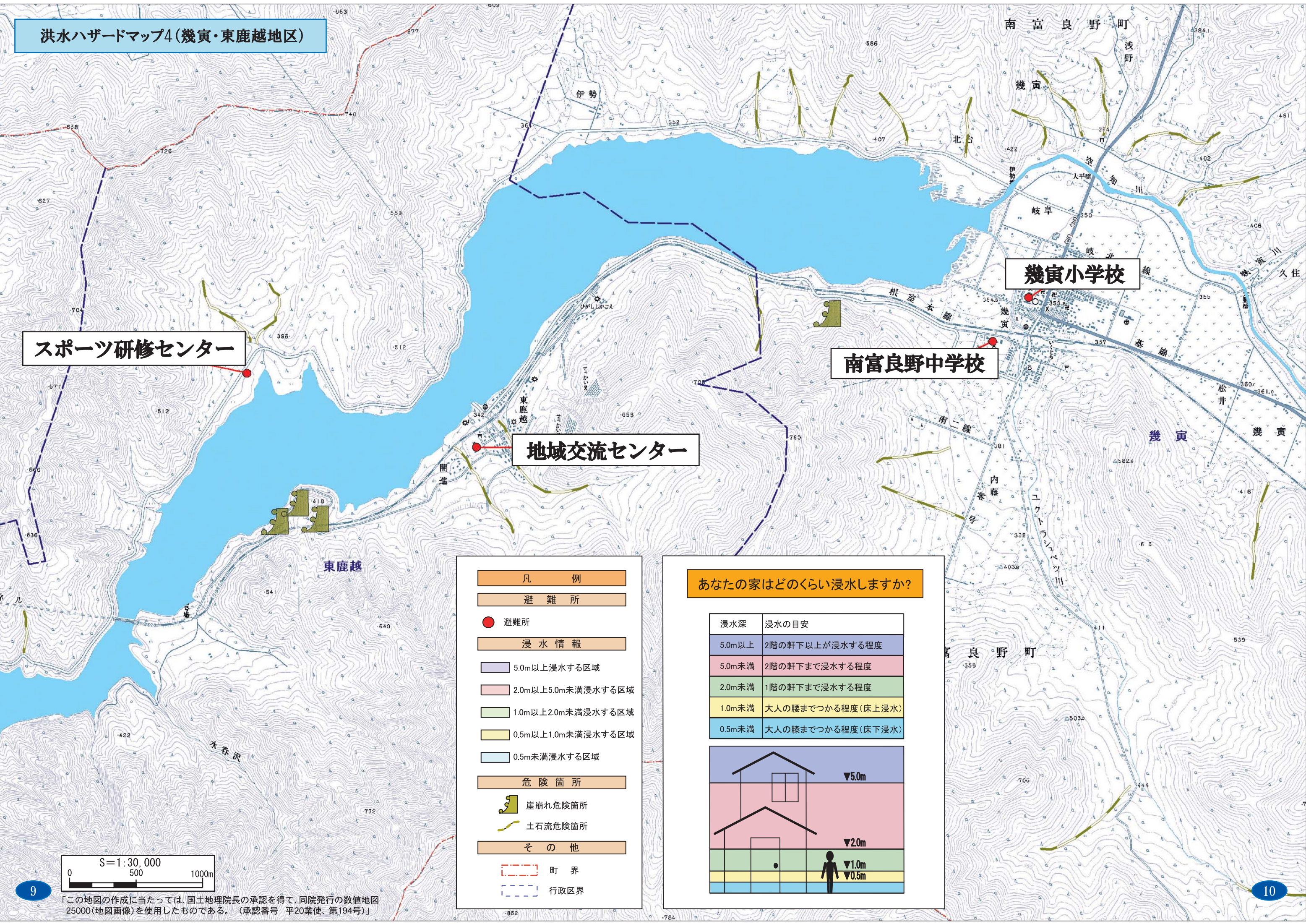


洪水ハザードマップ4(幾寅・東鹿越地区)



スポーツ研修センター

地域交流センター

南富良野中学校

幾寅小学校

凡 例

避難所

● 避難所

浸水情報

5.0m以上浸水する区域

2.0m以上5.0m未満浸水する区域

1.0m以上2.0m未満浸水する区域

0.5m以上1.0m未満浸水する区域

0.5m未満浸水する区域

危険箇所

崖崩れ危険箇所

土石流危険箇所

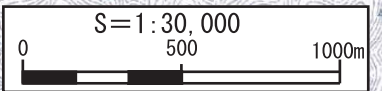
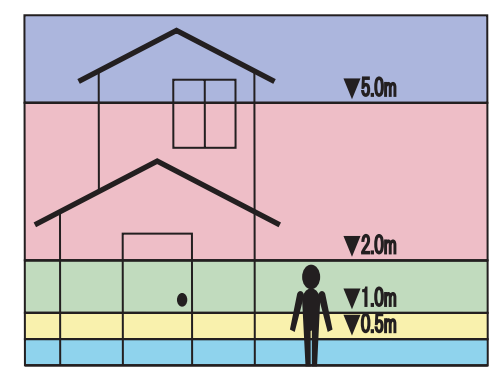
その他

町界

行政区界

あなたの家はどのくらい浸水しますか？

浸水深	浸水の目安
5.0m以上	2階の軒下以上が浸水する程度
5.0m未満	2階の軒下まで浸水する程度
2.0m未満	1階の軒下まで浸水する程度
1.0m未満	大人の腰までつかる程度(床上浸水)
0.5m未満	大人の膝までつかる程度(床下浸水)



「この地図の作成に当たっては、国土地理院長の承認を得て、同院発行の数値地図25000(地図画像)を使用したものである。(承認番号 平20業使、第194号)」